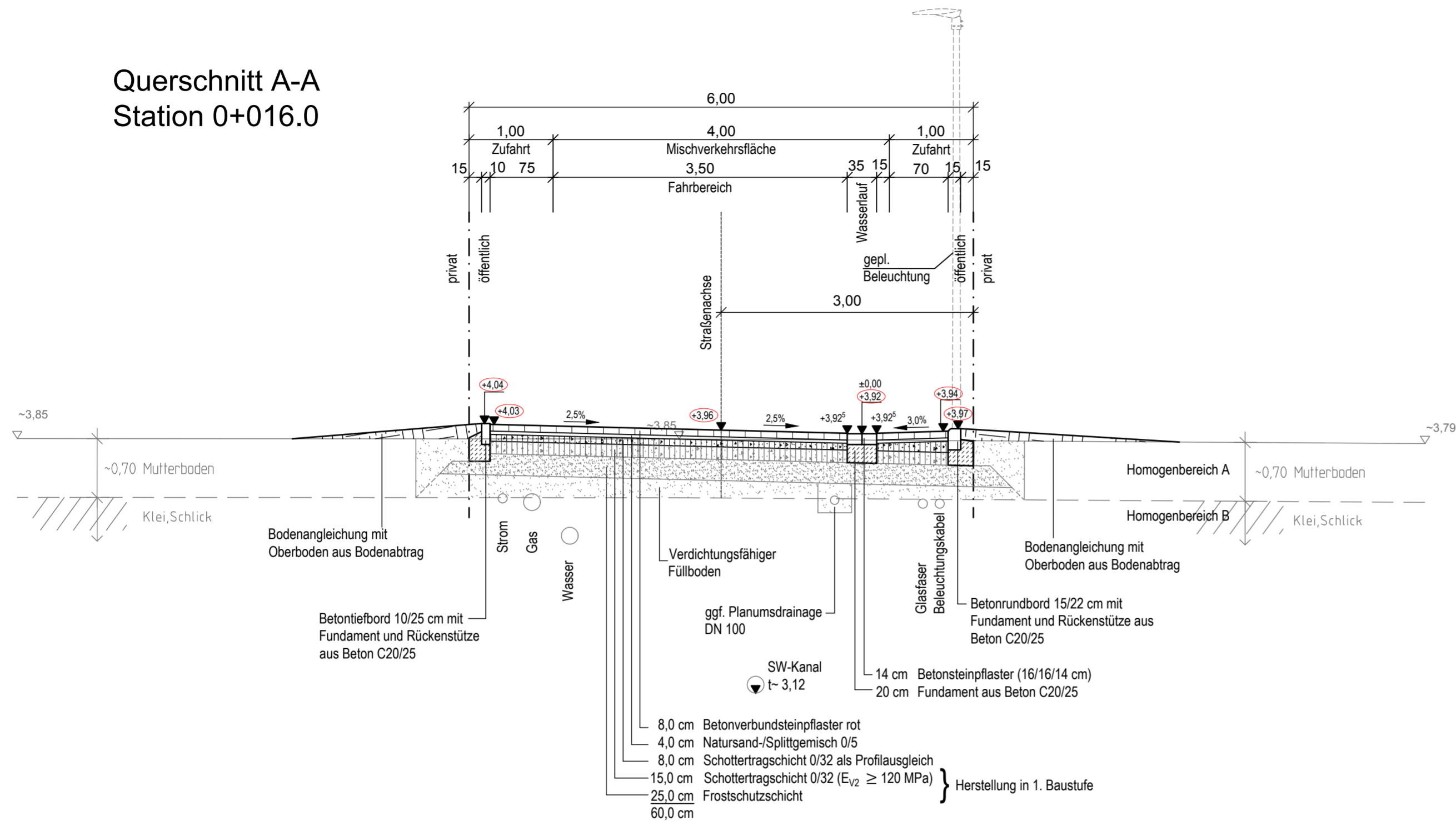
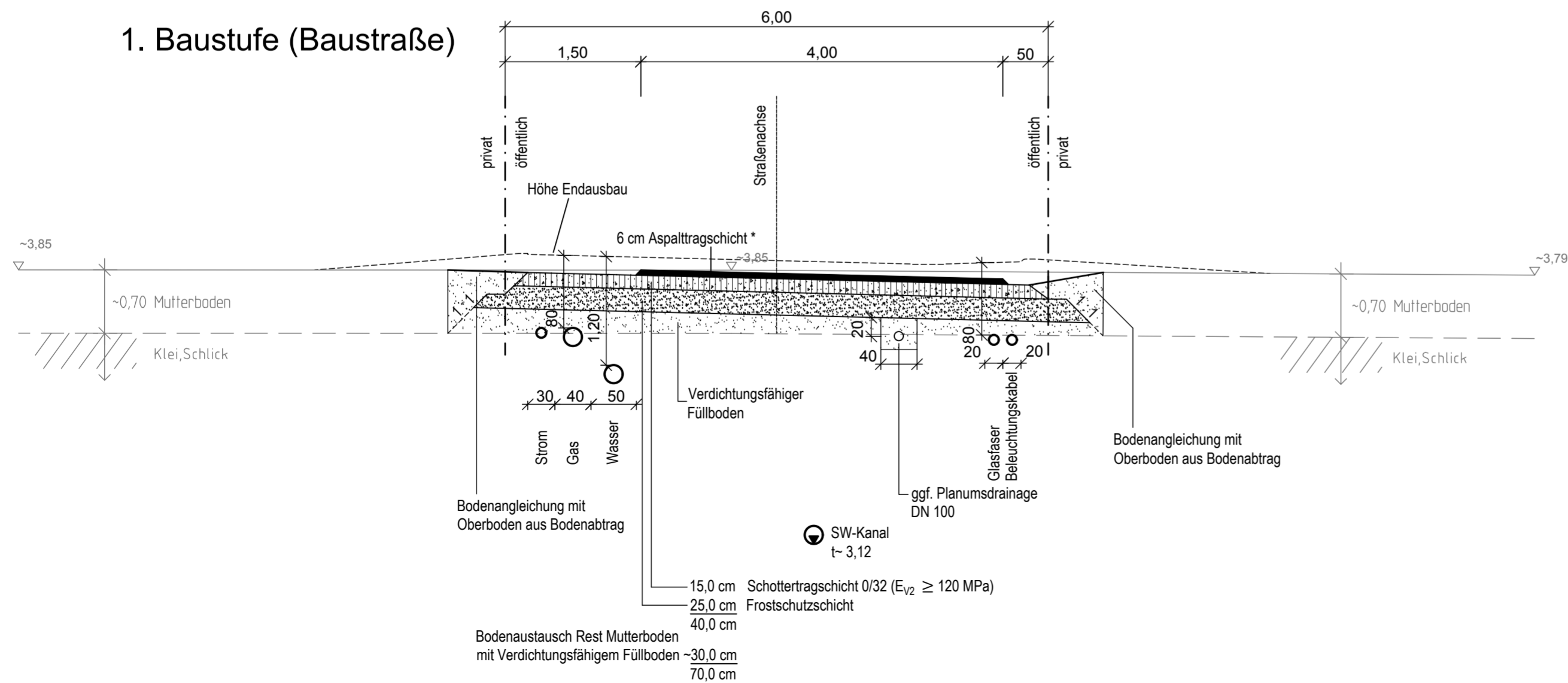



Querschnitt A-A Station 0+016.0



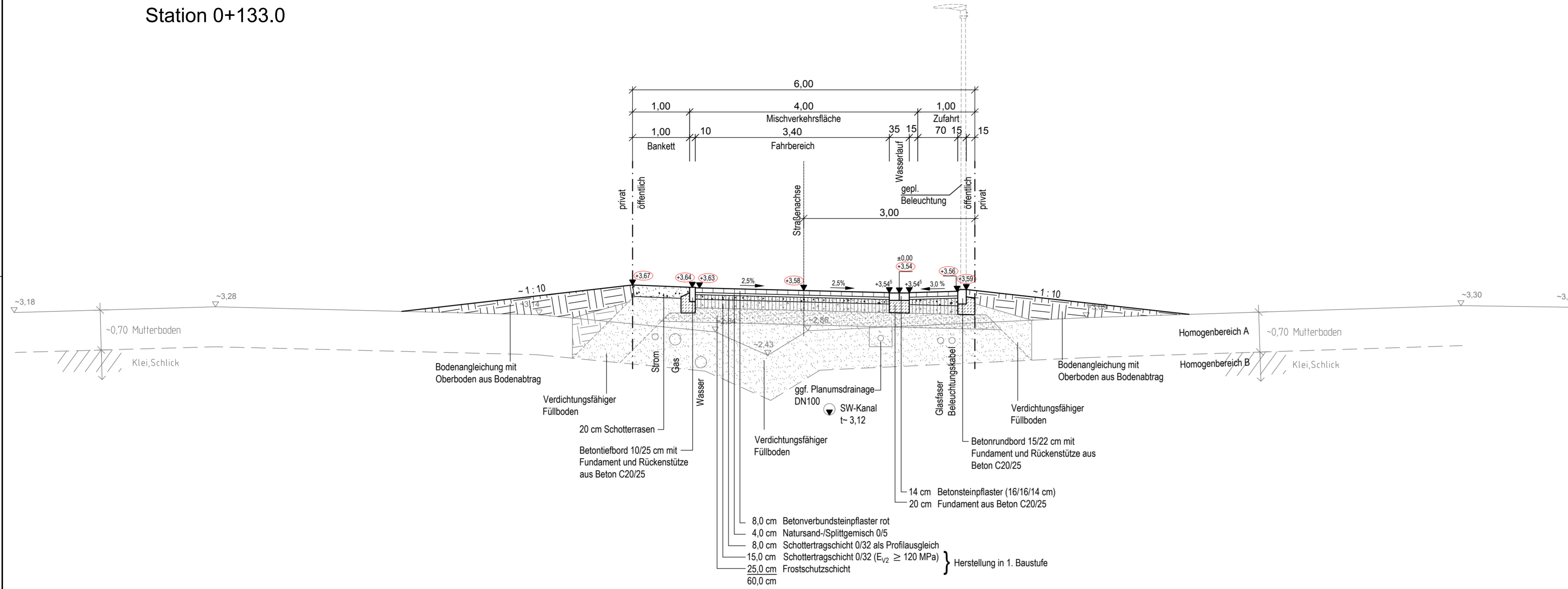
1. Baustufe (Baustraße)



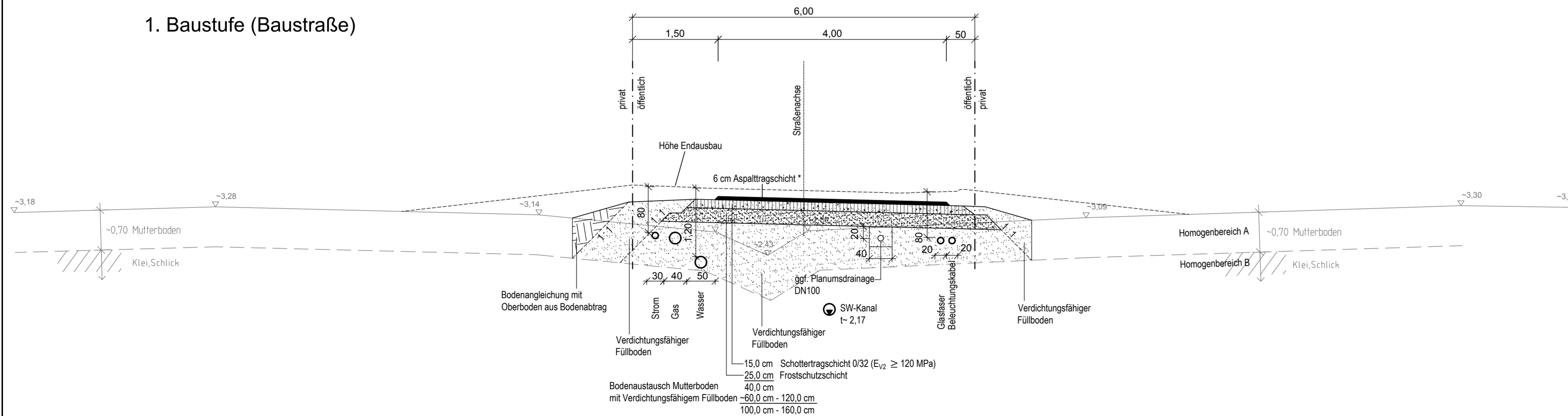
Entsprechende Punkthöhen sind im Deckenhöhenplan mit NN-Höhen angegeben

Index	Änderungen und Ergänzungen	gezeichnet	geprüft
			531C18-18 A
Bauherr:		 Gemeinde Drage Winsener Straße 40, 21423 Drage	
Bauvorhaben:		Erschließung B-Plangebiet Nr. 22 "Dragweg" in der Gemeinde Drage	
Darstellung:		Querschnitt A-A	
Maßstab:	1: 50	Planungsstand:	Ausführung


Querschnitt B-B
Station 0+133.0



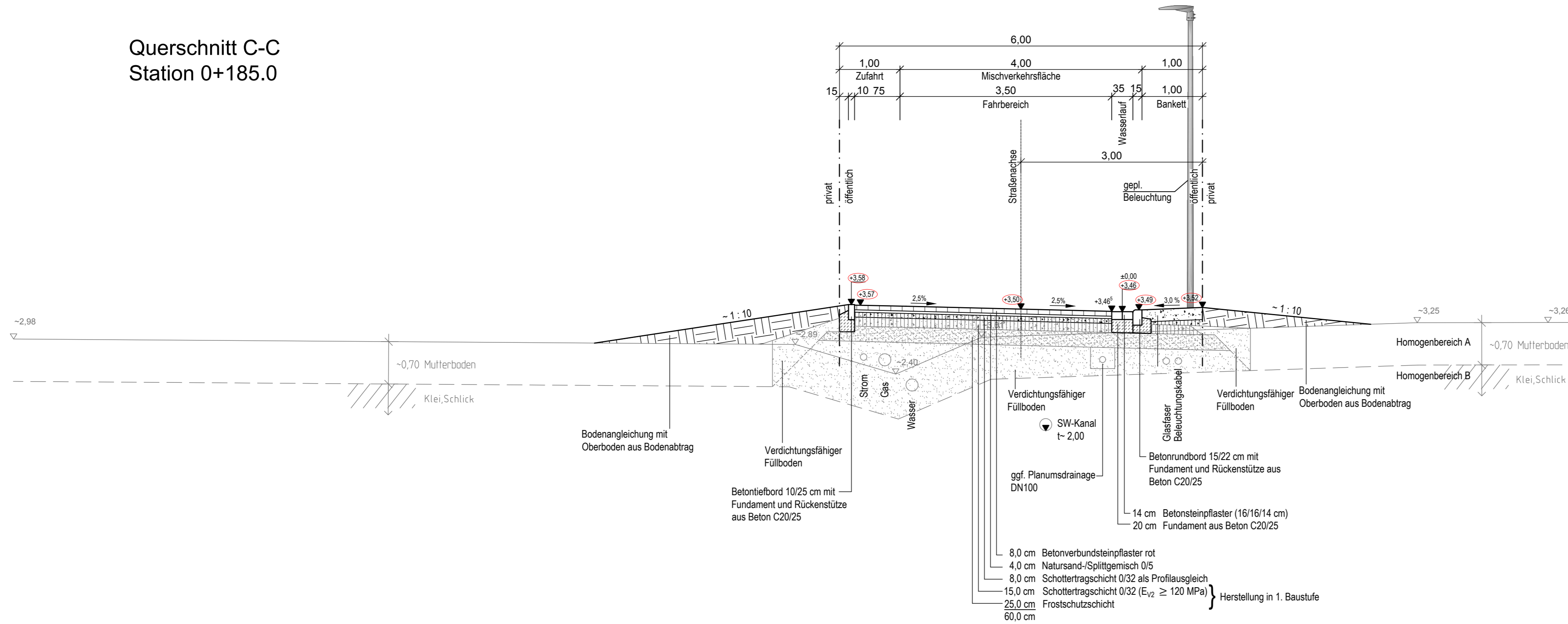
1. Baustufe (Baustraße)



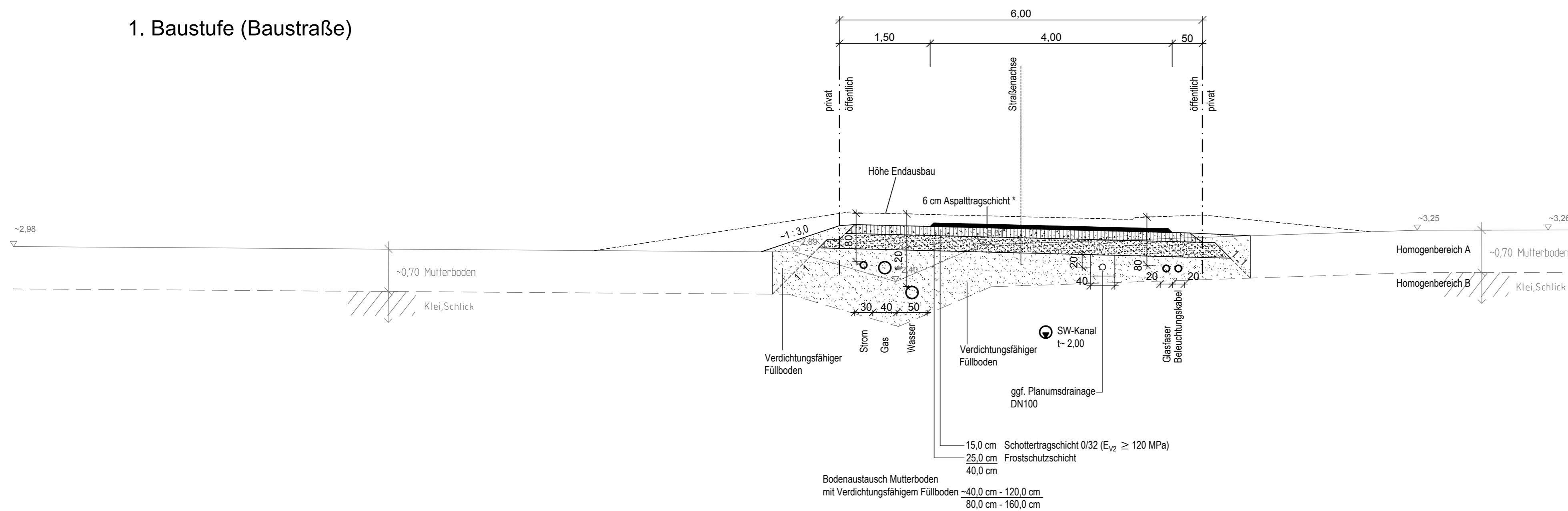
Entsprechende Punkthöhen sind im Deckenhöhenplan mit NN-Höhen angegeben

Index	Änderungen und Ergänzungen	gezeichnet	geprüft
		531C18-19	A
Bauherr:		 Gemeinde Drage Winsener Straße 40, 21423 Drage	
Bauvorhaben:		Erschließung B-Plangebiet Nr. 22 "Drageweg" in der Gemeinde Drage	
Darstellung:		Querschnitt B-B	
Maßstab:	1: 50	Planungsstand:	Ausführung


Querschnitt C-C
Station 0+185.0



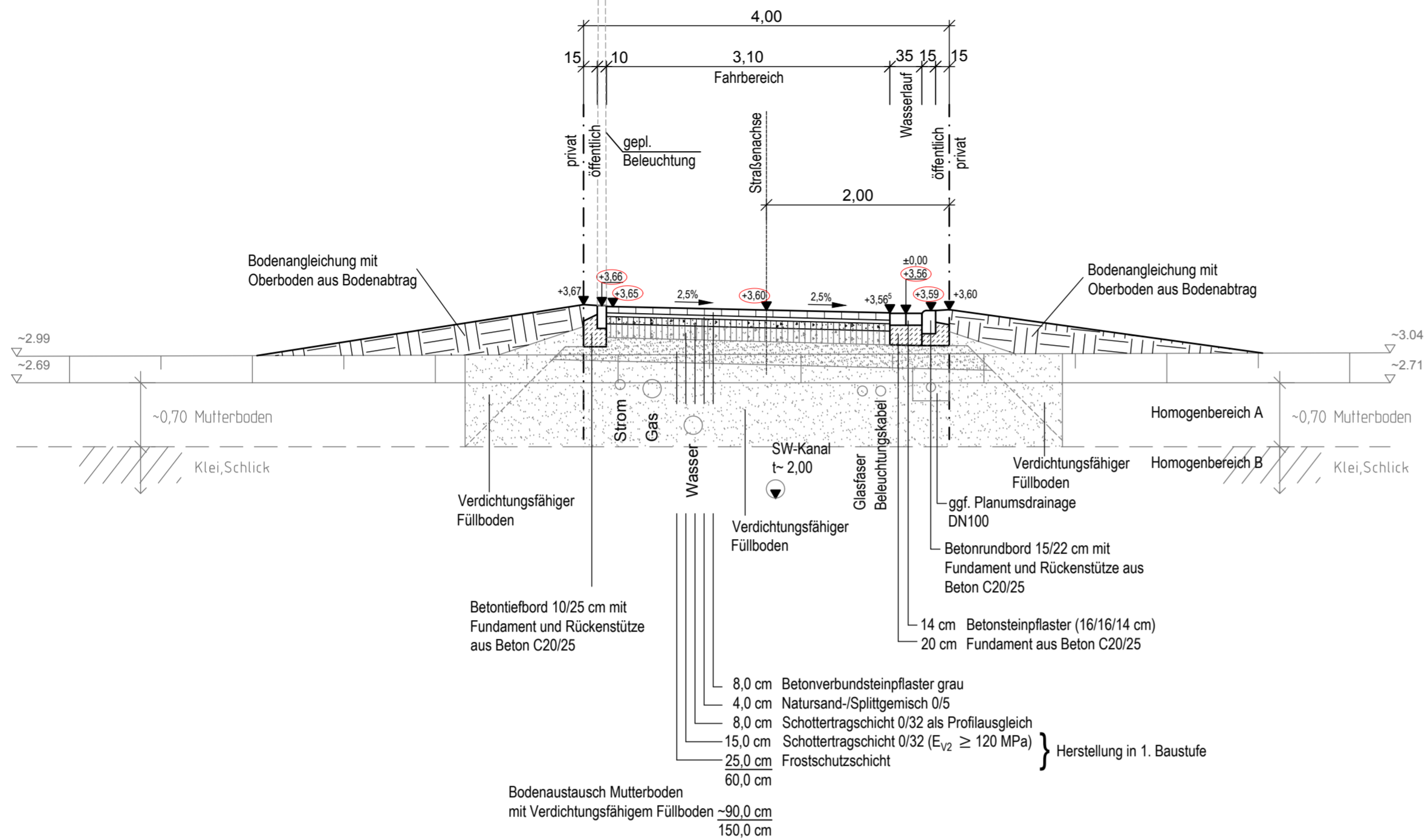
1. Baustufe (Baustraße)



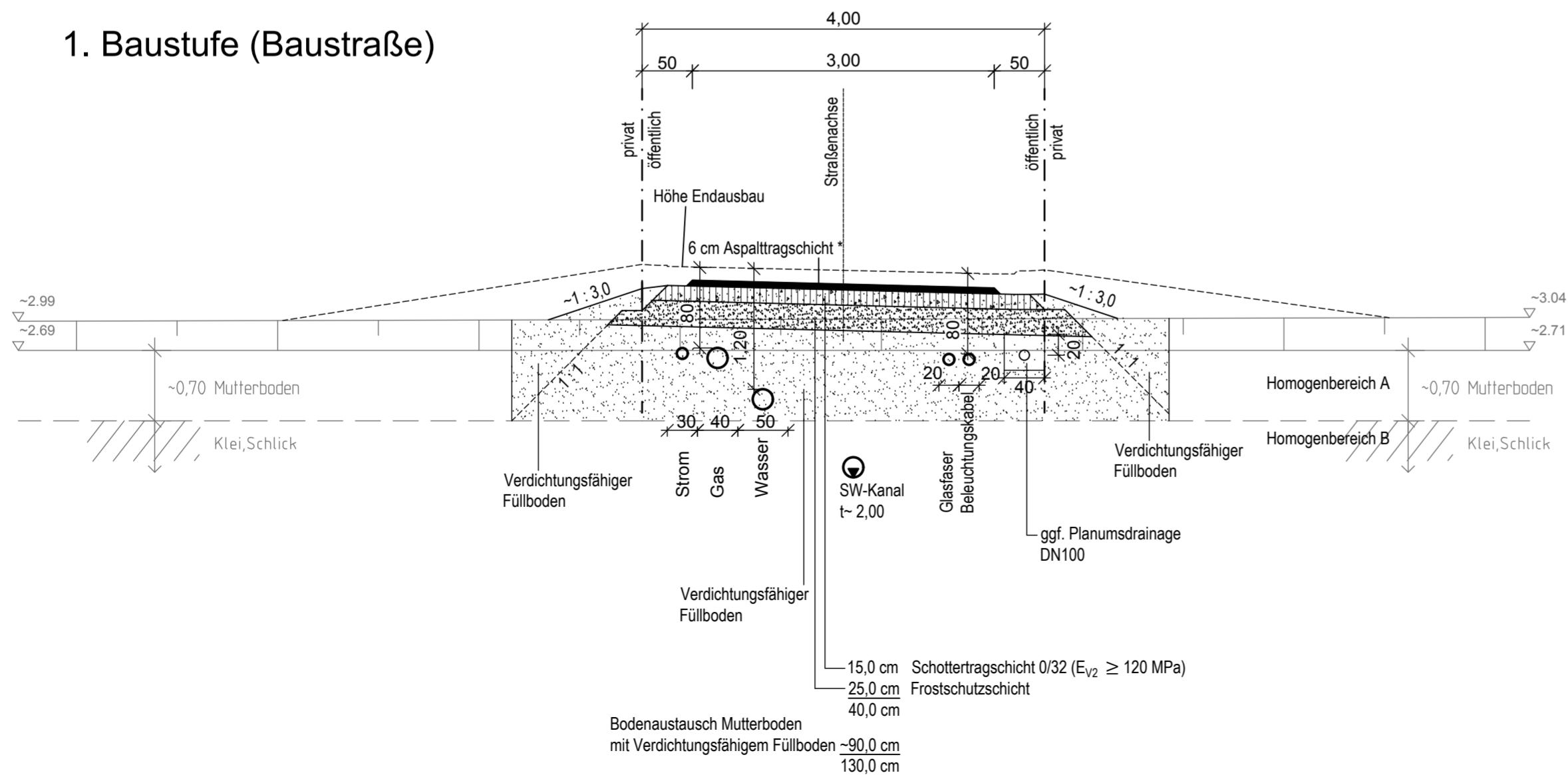
Entsprechende Punkthöhen sind im Deckenhöhenplan mit NN-Höhen angegeben

Index	Änderungen und Ergänzungen	gezeichnet	geprüft
		531C18-20	A
		Stand:	
		bearb.:	
		gepr.:	
Bauherr:  Gemeinde Drage Winsener Straße 40, 21423 Drage			
Bauvorhaben: Erschließung B-Plangebiet Nr. 22 "Drageweg" in der Gemeinde Drage			
Darstellung: Querschnitt C-C			
Maßstab: 1: 50		Planungsstand: Ausführung	


Querschnitt D-D
Station 0+018.0



1. Baustufe (Baustraße)



Entsprechende Punkthöhen sind im Deckenhöhenplan mit NN-Höhen angegeben

Index	Änderungen und Ergänzungen	gezeichnet	geprüft
		531C18-21	A
		Stand:	
		bearb.:	
		gepr.:	
Bauherr:		 Gemeinde Drage Winsener Straße 40, 21423 Drage	
Bauvorhaben:		Erschließung B-Plangebiet Nr. 22 "Dravweg" in der Gemeinde Drage	
Darstellung:		Querschnitt C-C	
Maßstab:	1: 50	Planungsstand:	Ausführung